



ΔΗΜΟΣ ΔΙΟΝΥΣΟΥ

ΕΛΛΗΝΙΚΗ ΔΗΜΟΚΡΑΤΙΑ
ΝΟΜΟΣ ΑΤΤΙΚΗΣ
ΔΗΜΟΣ ΔΙΟΝΥΣΟΥ
ΔΙΕΥΘΥΝΣΗ ΤΕΧΝΙΚΩΝ ΥΠΗΡΕΣΙΩΝ
Πληροφορίες: Ν.-Γ. Φαράχ

Δροσιά: 21 / 03 / 2017
Αρ. Πρωτ: -4863 -

ΕΙΣΗΓΗΣΗ ΠΡΟΣ:

1. ΤΗ ΔΗΜΟΤΙΚΗ ΚΟΙΝΟΤΗΤΑ ΔΡΟΣΙΑΣ ΤΟΥ ΔΗΜΟΥ ΔΙΟΝΥΣΟΥ
- ✓ 2. ΤΗΝ ΕΠΙΤΡΟΠΗ ΠΟΙΟΤΗΤΑΣ ΖΩΗΣ ΤΟΥ ΔΗΜΟΥ ΔΙΟΝΥΣΟΥ

ΘΕΜΑ: Κατασκευή πεζοδρομίου επί της οδού Στρ. Πετρίτη 3-5 της Δ.Κ. Δροσιάς

Σχετ:

1. Το με αρ. πρωτ. 19380/12-07-2016 έγγραφο της Δ.Κ. Δροσιάς.
2. Η υπ' αριθμ. 66/1988 απόφαση του Κοινοτικού Συμβουλίου Δροσιάς.
3. Η υπ' αριθμ. 16/2004 απόφαση του Κοινοτικού Συμβουλίου Δροσιάς.

Επί του θέματος σας γνωρίζουμε τα ακόλουθα:

Με το υπ' αριθμ. 19380/12-07-2016 έγγραφο της Δ.Κ. Δροσιάς, διαβιβάσθηκε στην Υπηρεσία μας αίτημα του κ. Ακριτίδη Πέτρου για κατασκευή πεζοδρομίου επί της οδού Στρ. Πετρίτη 3-5 της Δ.Κ. Δροσιάς στο Ο.Τ. 16.

Σύμφωνα με το εγκεκριμένο ρυμοτομικό σχέδιο Δροσιάς (ΦΕΚ 46/Α'/26-02-1955) η οδός Στρ. Πετρίτη μεταξύ των Ο.Τ. 16 και 18 (από πλ. Δροσιάς ως οδό Πεύκων) έχει πλάτος οκτώ (8) μέτρα.

Σύμφωνα με την υπ' αριθμ. 66/1988 απόφαση του Κοινοτικού Συμβουλίου Δροσιάς, περί καθορισμού πλάτους πεζοδρομίων των εντός εγκεκριμένου ρυμοτομικού σχεδίου Δροσιάς οδών, καθορίζεται για οδούς πλάτους οκτώ (8) μέτρων, πλάτος πεζοδρομίου εκατέρωθεν από ένα (1) μέτρο και καταστρώματος έξι (6) μέτρα.

Τέλος, σύμφωνα με την ισχύουσα κυκλοφοριακή μελέτη Δροσιάς, η οποία εγκρίθηκε με την υπ' αριθμ. 16/2004 απόφαση του Κοινοτικού Συμβουλίου Δροσιάς περί έγκρισης της μελέτης ανασύνταξης κυκλοφοριακής οργάνωσης και στάθμευσης της Κοινότητας Δροσιάς, η οδός Στρ. Πετρίτη μεταξύ της Λεωφ. Θησέως έως την οδό Πεύκων καθορίζεται ως πεζόδρομος ή οδός ήπιας κυκλοφορίας, χωρίς την ύπαρξη κατακόρυφης σήμανσης που να απαγορεύει τη στάση ή τη στάθμευση στην αριστερή ή δεξιά πλευρά της οδού.

Στην υφιστάμενη κατάσταση της οδού Στρ. Πετρίτη μεταξύ της πλ. Δροσιάς και της οδού Πευκών ισχύουν τα ακόλουθα:

α. Δεν εφαρμόσθηκε ο καθορισμός της ως πεζόδρομος, αλλά αποτελεί οδό μονής κυκλοφορίας με κατεύθυνση από τη Λεωφ. Θησέως προς την οδό Πευκών.

β. Δεν έχει κατασκευαστεί το πεζοδρόμιο στη δεξιά πλευρά της οδού (Ο.Τ. 18). Ο χώρος στον οποίο κινούνται οι πεζοί στη δεξιά πλευρά της οδού (ζυγοί αριθμοί) είναι εντός της πρασιάς των αντίστοιχων ιδιοκτησιών.

γ. Έχει κατασκευαστεί πεζοδρόμιο στην αριστερή πλευρά της οδού (Ο.Τ. 16) μέχρι και την ιδιοκτησία επί της Στρ. Πετρίτη 1 όπου στεγάζεται "κατάστημα" των ΕΛΤΑ. Το πλάτος του

εν λόγω πεζοδρομίου (έμπροσθεν της ιδιοκτησίας επί της οδού Στρ. Πετρίτη 1) είναι περίπου ένα (1) μέτρο.

δ. Υπάρχει πινακίδα κατακόρυφης σήμανσης P40 (απαγορεύεται η στάση και η στάθμευση) στην αρχή του αριστερού τμήματος της οδού, όπως επίσης και πινακίδα P39 (απαγορεύεται η στάθμευση) στο αριστερό τμήμα της οδού έμπροσθεν της ιδιοκτησίας επί της Στρ. Πετρίτη 5. Πρακτικά η ανωτέρω απαγόρευση στάθμευσης στην αριστερή πλευρά της οδού δεν εφαρμόζεται.

Η κατασκευή πεζοδρομίου πλάτους περίπου ενός (1) μέτρου επί της οδού Στρ. Πετρίτη 3-5 σε συνέχεια του ήδη υπάρχοντος πεζοδρομίου επί της Στρ. Πετρίτη 1, σε συνδυασμό με ενδεχόμενο ανάλογο αίτημα για κατασκευή πεζοδρομίου στην δεξιά πλευρά της Στρ. Πετρίτη θα έχει ως αποτέλεσμα την τελική απομείωση του καταστρώματος της οδού σε περίπου έξι (6) μέτρα. Στην περίπτωση αυτή θα είναι αδύνατη η στάθμευση και στις δύο πλευρές της οδού.

Κατόπιν των ανωτέρω προτείνεται

η λήψη απόφασης από το Τοπικό Συμβούλιο της Δ.Κ. Δροσιάς & την Επιτροπή Ποιότητας Ζωής για την κατασκευή ή μη πεζοδρομίου πλάτους ενός (1) μέτρου επί της οδού Στρ. Πετρίτη 3-5, σε συνέχεια του ήδη υπάρχοντος πεζοδρομίου επί της Στρ. Πετρίτη 1 της Δ.Κ. Δροσιάς.

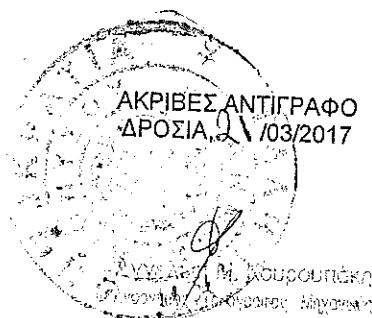
- Συν.: 1. Το με αρ. πρωτ. 19380/12-07-2016 έγγραφο της Δ.Κ. Δροσιάς.
2. Η από 08/07/2016 αίτηση του κ. Ακριτίδη.
3. Η υπ' αριθμ. 66/1988 απόφαση του Κοινοτικού Συμβουλίου Δροσιάς.
4. Η υπ' αριθμ. 16/2004 απόφαση του Κοινοτικού Συμβουλίου Δροσιάς.
5. Απόσπασμα του σχεδίου κυκλοφοριακής οργάνωσης και κατακόρυφης σήμανσης της οδού Στρ. Πετρίτη.

Ε.Δ.

1. Γεν. Αρχείο
2. Αρχείο Δ.Τ.Υ.
3. Φ. Εισηγήσεων Ε.Π.Ζ.
4. Φ. Υπηρεσίες Δ. Διονύσου

Η Προϊσταμένη
Δίνας Τεχνικών Υπηρεσιών

Άννα Αγγελίνα
Πολιτικός Μηχανικός





ΕΛΛΗΝΙΚΗ ΔΗΜΟΚΡΑΤΙΑ
ΝΟΜΟΣ ΑΤΤΙΚΗΣ
ΔΗΜΟΣ ΔΙΟΝΥΣΟΥ
ΔΗΜΟΤΙΚΗ ΚΟΙΝΟΤΗΤΑ ΔΡΟΣΙΑΣ
Δ/ση: Γρ.Λαμπράκη 19, Δροσιά
Τηλ.: 213-2140100-101

Δροσιά, 12/07/2016
Αριθ. Πρωτ.: 19380

Ζητήσ τεχνικων
εργων
Η13.7.16.
Φαράχ
φ15-7-16.

Προς: Τεχνική Υπηρεσία
Δήμου Διονύσου

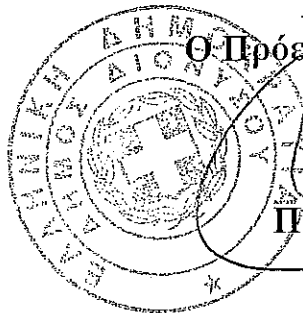
ΘΕΜΑ: Διαβίβαση αιτήματος

Σας διαβιβάζουμε συνημμένα το με αρ. πρωτ. 19380/8-7-2016 αίτημα του κου Ακριτίδη Πέτρου λόγω αρμοδιότητας.

Θα θέλαμε να σας ενημερώσουμε ότι η Δημοτική Κοινότητα δεν είναι αντίθετη με την κατασκευή του εν λόγω πεζοδρομίου, αλλά θα πρέπει πρώτα η Υπηρεσία σας να προβεί στην σωστή οριοθέτησή του.

Με εκτίμηση
Ο Πρόεδρος Δ. Κ. Δροσιάς

Ποτίδης Χρήστος



Α Π Ο Σ Π Α Σ Μ Α

Ακριβές απόσπασμα από τα πρακτικά της με αρ. 9/1988

Συνεδρίασης του Κοινοτικού Συμβουλίου

Δροσιάς Ανατ. Αττικής

Αριθ. Απόφασης 66/1988

Π Ε Ρ Ι Λ Η Ψ Η

"Καθορισμός πλάτους πεζοδρομίων των εντός εγκεκριμένου ρυμοτομικού σχεδίου Δροσιάς οδών."

Στη Δροσιά και στο Κοινοτικό Κατάστημα, σήμερα την I του μήνα Ιουνίου του έτους 198⁸ ημέρα της εβδομάδας Τετάρτη και ώρα 6:00*μ.μ., συνήλθε σε δημόσια συνεδρίαση το Κοινοτικό Συμβούλιο, ύστερα από την με αριθ. 9/27-5-88 έγγραφη πρόσκληση του Προέδρου, που δόθηκε σε κάθε ένα Σύμβουλο, σύμφωνα με το άρθρο 85 του Δημοτ. και Κοινοτικού Κώδικα (Π.Δ. 76)85).

Μετά τη διαπίστωση νόμιμης απαρτίας, αφού σε σύνολο 7 μελών βρέθηκαν παρόντα 4, δηλαδή :

ΠΑΡΟΝΤΕΣ : 1). Μαργάρας Νικόλαος, 2). Αμανατίδης Χαράλαμπος, 3). Πασιπουλαρίδης Αβραάμ, 4). Καρατζάς Ευγένιος.

ΑΠΟΝΤΕΣ : 1). Αφαρά Ευπραξία, 2). Ελευθεριάδης Νικόλαος, 3). Χαλκιάδακης Κων/νος, αν και νόμιμα έχουν κληθεί.

ΘΕΜΑ : 8α

Πρόεδρος : Επειδή καθημερινά κατά την εκτέλεση (ασφαλτόστρωση) δρόμων της Κοινότητας αντιμετωπίζουμε πρόβλημα για τον καθορισμό του πλάτους των πεζοδρομίων γι' αυτό προτείνω να πάρουμε μια απόφαση για όλους του δρόμους της Δροσιάς που βρίσκονται μέσα στα εγκεκριμένο ρυμοτομικό σχέδιο.

Υπάρχει μια τέτοια παλιά απόφαση του Κοινοτικού Συμβουλίου η 122/8966 η οποία όμως δεν εξυπηρετεί τις σημερινές ανάγκες και ανάγκες. Γι' αυτό προτείνω ακόμη να καταργήσουμε αυτή την απόφαση και όλες τις σχετικές που κατά καιρούς πήρε για συγκεκριμένους δρόμους το Κοινοτικό Συμβούλιο και να πάρουμε μια καινούργια για όλους τους δρόμους.

Προτείνω να καθορισθούν τα πλάτη των πεζοδρομίων των οδών του εγκεκριμένου ρυμοτομικού σχεδίου όπως παρακάτω :

1). Δρόμοι μέχρι 6 μέτρα πλάτος καθόλου πεζοδρόμιο.

2). Δρόμοι πλάτους οκτώ (8) μέτρων, πλάτος πεζοδρομίου εκατέρωθεν από ένα (1) μέτρο και καταστρώματος 6 μ.

3). Δρόμοι πλάτος (10) δέκα μέτρων, πλάτος πεζοδρομίου εκατέρωθεν από 1 1/2 μέτρα και καταστρώματος 7 μ.

4). Δρόμοι πλάτους δώδεκα (12) μέτρων πλάτος πεζοδρομίου εκατέρωθεν από δύο (2) μέτρα και καταστρώματος 8 μ.

5). Δρόμοι πλάτους (I4) δεκατέσσερα μέτρα, πλάτος πεζοδρομίου εκατέρωθεν από (2) δύο μέτρα και καταστρώματος 10 μ.

6). Δρόμοι πλάτους (I8) δεκαοκτώ μέτρα, πλάτος πεζοδρομίου εκατέρωθεν από (3) τρία μέτρα και καταστρώματος 12 μ.

Με αναφέρετο δικαίωμα της Κοινότητας, λόγω των ελάχιστε παρουσιαζομένων αναγκών να προέρχεται σε αυξομειώσεις των ως άνω καθοριζομένων διαστάσεων πεζοδρομίων και καταστρώματων οδών.

*Υστερα από διαλογική συζήτηση το Κοινοτικό Συμβούλιο

α π ο φ α σ ί ζ ε ι ο μ ῶ φ ω ν α

Συμφωνεί απόλυτα με την εισήγηση και πρόταση του Προέδρου και καθορίζει το πλάτος των πεζοδρομίων του εντός εγκεκριμένου ρυμοτομικού σχεδίου Δροσιάς οδών, όπως με λεπτομέρεια αναφέρει στην εισήγηση του ο Πρόεδρος.

Η απόφαση αυτή πήρ τον αριθμό 66/1988 και υπογράφεται από όλα τα μέλη του Κοινοτικού Συμβουλίου που συμμετείχαν στη συνεδρίαση.

Ο Πρόεδρος

Νικόλαος Μαργάρας

Τα Μέλη

Αμνατίδης Χαράλαμπος

Πασιπούλαρίδης Αβραάμ

Καρατζάς Ευγένιος

Ακριβές αντίγραφο
Ο Πρόεδρος της Κοινότητας



Νικόλαος Μαργάρας

ΑΠΟΣΠΑΣΜΑ

Ακριβες αποσπασμα απο τα πρακτικα της με αρ. 2/2004
Συνεδρίασης του Κοινοτικού Συμβουλίου

ΔΡΟΣΙΑΣ ΑΝΑΤ. ΑΤΤΙΚΗΣ

Αριθ. Αποφασής 16/2004

Π Ε Ρ Ι Λ Η Ψ Η

Εγκριση της μελέτης ανασύνταξης κυκλοφοριακής οργάνωσης και στάθμευσης της Κοινότητας Δροσιάς.

Στην Δροσιά και στο Κοινοτικό Κατάστημα, σήμερα την 25^η του μήνα Φεβρουαρίου του έτους 2004, ημέρα της εβδομάδος Τετάρτη και ώρα 20.00, συνήλθε σε δημόσια συνεδρίαση το Κοινοτικό Συμβούλιο, ύστερα από την υπ'αρ.2/20-02-04 έγγραφη πρόσκληση του Προέδρου, που δόθηκε σε κάθε ένα Σύμβουλο, σύμφωνα με το άρθρο 94 παρ.2 του Δημοτ. & Κοινοτικού Κώδικα (Π.Δ. 410/95).

Μετά την διαπίστωση νόμιμης απαρτίας, αφού σε σύνολο έντεκα (11) μελών βρέθηκαν παρόντα -6-, άρχισε η συνεδρίαση.

ΠΑΡΟΝΤΕΣ: 1.-Αβραάμ Πασιπουλαρίδης, 2.-Σαχαρίδης Ελευθέριος, 3.-Ζαμάνης Κων/νος, 4.-Μαργάρας Νικόλαος, 5.-Χριστοφίδου Ελένη, 6.-Σταματάτου Μυρτώ.

ΑΠΟΝΤΕΣ: 1.-Λαζαρίδης Γεώργιος, 2.-Μπαστούνης Κων/νος, 3.-Μπάρμπας Βασίλειος, 4.-Κινιτής Γεώργιος, 5.-Ποτίδης Χρήστος αν και νόμιμα είχαν κληθεί.

ΘΕΜΑ: 1^ο

ΠΡΟΕΔΡΟΣ: Η Τ.Υ.Δ.Κ. Ανατ. Αττικής με το υπ'αριθ.08/ΔΤΑ/25-7-02 έγγραφό της μας έστειλε συνημμένα τρία (3) θεωρημένα αντίγραφα της μελέτης «Ανασύνταξης κυκλοφοριακής μελέτης Κοινότητας Δροσιάς» για έγκριση και παραλαβή από το Κοινοτικό Συμβούλιο.

Την άνω μελέτη εκπόνησε η τοπ. μηχανικός κ.Αγγελική Κουρουπάκη, ύστερα από διαγωνισμό και σύμφωνα με την υπ'αριθ.79/01 απόφαση του Κοιν.Συμβουλίου, η οποία αφού έλαβε υπόψη της, σχετικές παρατηρήσεις και επισημάνσεις κατοίκων για την ήδη υφιστάμενη κυκλοφοριακή μελέτη και τις επικρατούσες συνθήκες, προέβη σε ανασύνταξή της στην κατεύθυνση βελτίωσης της σύμφωνα με τα νεώτερα δεδομένα.

Προτείνω να εγκρίνουμε την εν λόγω μελέτη ανασύνταξης κυκλοφοριακής οργάνωσης και στάθμευσης της Κοινότητάς μας.

Μετά ο Πρόεδρος κάλεσε το Κοινοτικό Συμβούλιο να αποφασίσει σχετικά.

Σταματάτου Μυρτώ: Η παρούσα μελέτη «Ανασύνταξη κυκλοφοριακής οργάνωσης» υλοποιεί τα συμπεράσματα της κυκλοφοριακής μελέτης (στο σημείο αυτό προσήλθε ο Κ.Σ. κ.Κινιτής) την οποία έχω καταψηφίσει για τους λόγους που είχα αναφέρει τότε. Επειδή η κυκλοφοριακή μελέτη δεν περιείχε τα απαιτούμενα εμπειριστατωμένα στοιχεία έρευνας και σύνθεσης που είχαμε ζητήσει να προσκομισθούν όπως ταινίες με χρονομέτρηση κυκλοφοριακών φόρτων κλπ. τα οποία ουδέποτε ετέθησαν υπ' όψη μας. Δεν είμαι πεπεισμένη για την ορθότητα και βασιμότητα της παρούσης μελέτης η οποία βασίζεται σε αυθαίρετα συμπεράσματα κατά την άποψή

μου και σαν παράδειγμα της μη ικανοποιητικής πρότασης αναφέρω το θέμα χώρου στάθμευσης πάρκιν στο τετράγωνο 17 η οποία είναι γενικόλογη. Για τον λόγο αυτό δεν υπέρψηφίζω την εισήγηση.

Κιντής Γεώργιος: Η συγκεκριμένη πρόταση κυκλοφοριακής ανασύνταξης βασίζεται στην αντίστοιχη μελέτη που εισήχθη προς συζήτηση στο Κοινοτικό Συμβούλιο τον περασμένο Ιούλιο. Η μελέτη αυτή κατά την άποψή μας ήταν μια ανεπαρκής και πρόχειρη μελέτη βασιζόμενη κυρίως σε προσωπικές εκτιμήσεις και όχι σε αντικειμενικά επιστημονικά δεδομένα, συνεπώς θεωρούμε ότι η υπό συζήτηση πρόταση δεν είναι επαρκής και τεκμηριωμένη και δεν ανταποκρίνεται στις κυκλοφοριακές ανάγκες της Κοινότητάς μας τόσο στο παρόν όσο και στο μέλλον.

Απαντώντας ο Πρόεδρος είπε: Οι απόψεις των Κοινοτικών Συμβούλων της μειοψηφίας είναι σεβαστές αλλά αβάσιμες. Πιστεύουμε ότι οι προτάσεις των ειδικών μηχανικών είναι ολοκληρωμένες και επιστημονικά τεκμηριωμένες. Επίσης καλό θα ήταν εκτός των σχολίων και αοριστιών να επροτεινότο και λύσεις οι οποίες θα βοηθούσαν στην κατεύθυνση επίλυσης προβλημάτων σχετικών με την μελέτη.

Σαχαρίδης Ελευθέριος: Συμφωνώ με την εισήγηση.

Ζαράνης Κων/νος: Συμφωνώ με την εισήγηση.

Μαργάρας Νικόλαος: Συμφωνώ με την εισήγηση.

Χριστοφίδου Ελένη: Συμφωνώ με την εισήγηση.

Μετά ο Πρόεδρος κάλεσε το Κοινοτικό Συμβούλιο να αποφασίσει σχετικά.

Υστερα από διαλογική συζήτηση το Κοινοτικό Συμβούλιο
αποφασίζει

κατά πλειοψηφία και εγκρίνει την εν λόγω μελέτη ανασύνταξης κυκλοφοριακής οργάνωσης και στάθμευσης της Κοινότητάς μας.

Η απόφαση αυτή πήρε τον αριθμό 16/04 και υπογράφεται από όλα τα μέλη του Κοινοτικού Συμβουλίου που συμμετείχαν στην συνεδρίαση.

Ο ΠΡΟΕΔΡΟΣ
ΑΒΡΑΑΜ ΠΑΣΙΠΟΥΛΑΡΙΔΗΣ



ΤΑ ΜΕΛΗ
ΖΑΜΑΝΗΣ ΚΩΝ/ΝΟΣ


ΣΑΧΑΡΙΔΗΣ ΕΛΕΥΘΕΡΙΟΣ

ΜΑΡΓΑΡΑΣ ΝΙΚΟΛΑΟΣ

ΧΡΙΣΤΟΦΙΔΟΥ ΕΛΕΝΗ

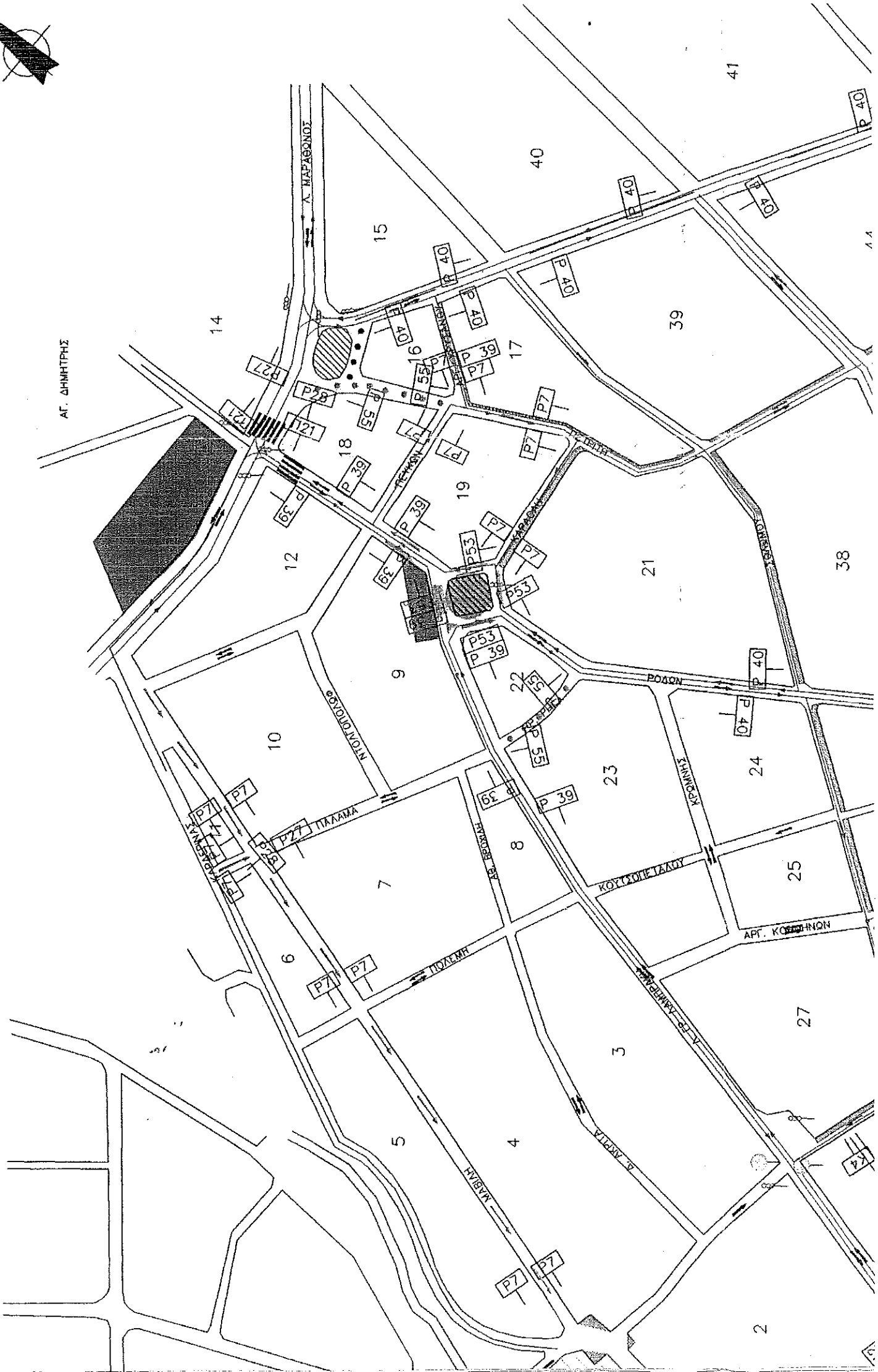
ΚΙΝΤΗΣ ΓΕΩΡΓΙΟΣ

ΣΤΑΜΑΤΑΤΟΥ ΜΥΡΤΩ





































































ΑΓ. ΔΗΜΗΤΡΙΣ



ΥΠΟΜΝΗΜΑ

	ΟΡΙΑ ΚΟΙΝΟΤΗΤΑΣ		ΠΡΟΤΕΙΝΟΜΕΝΟΣ ΚΑΘΡΕΠΤΗΣ
	ΠΕΖΟΔΡΟΜΟΣ		ΠΡΟΤΕΙΝΟΜΕΝΗ ΔΙΑΒΑΣΗ
	ΔΙΕΥΘΥΝΣΕΙΣ ΟΔΩΝ		ΠΡΟΤΕΙΝΟΜΕΝΟΣ ΠΕΖΟΔΡΟΜΟΣ
	ΑΔΙΑΝΟΙΚΤΗ ΟΔΟΣ		ΠΡΟΤΕΙΝΟΜΕΝΗ ΔΙΑΠΛΑΣΗ ΠΕΖΟΔΡΟΜΙΟΥ
	ΧΩΜΑΤΟΔΡΟΜΟΣ		ΠΡΟΤΕΙΝΟΜΕΝΗ ΔΙΑΠΛΑΤΥΣΗ ΠΕΖΟΔΡΟΜΙΟΥ
	ΠΡΟΤΕΙΝΟΜΕΝΗ ΔΙΑΜΟΡΦΩΣΗ ΠΛΑΤΕΙΑΣ		ΠΡΟΤΕΙΝΟΜΕΝΗ ΚΑΤΕΥΘΥΝΣΗ ΔΡΟΜΟΥ
	ΠΡΟΤΕΙΝΟΜΕΝΗ ΘΕΣΗ ΜΕΙΩΤΗΡΩΝ ΤΑΧ/ΤΑΣ ΜΕ ΚΥΒΟΛΙΘΟΣ		ΠΡΟΤΕΙΝΟΜΕΝΗ ΑΠΟΣΧΙΣΗ
	ΣΧΟΛΕΙΑ		ΠΡΟΤΕΙΝΟΜΕΝΗ ΝΗΣΙΔΑ
			ΠΡΟΤΕΙΝΟΜΕΝΗ ΘΕΣΗ ΦΩΤΕΙΝΟΥ ΣΗΜΑΤΟΔΟΤΗ

							
							
							
							
							
							
						ΦΩΤΕΙΝΟΣ ΣΗΜΑΤΟΔΟΤΗΣ	



20.3.2017

9 Δ/ΠΘΥ ΤΥ
- Δ/ΠΘΥΕ-ΔΙΟΤΕ

ΕΛΛΗΝΙΚΗ ΔΗΜΟΚΡΑΤΙΑ
ΔΗΜΟΣ ΔΙΟΝΥΣΙΟΥ
ΣΥΜΒΟΥΛΙΟ ΔΗΜΟΤΙΚΗΣ ΚΟΙΝΟΤΗΤΑΣ
ΔΡΟΣΙΑΣ
ΠΛΗΡΟΦΟΡΙΕΣ: κ. Αργυρόπουλος Π.


Δροσιά 27/03/2017
Αρ. Πρωτ. 8393

ΠΡΟΣ: α) Δήμο Διονύσου
ΓΡΑΦΕΙΟ ΔΗΜΑΡΧΟΥ
β) Επιτροπή Ποιότητας
Ζωής

ΘΕΜΑ: Διαβίβαση της υπ' αριθμ. 03/2017 απόφασης του Συμβουλίου της Δ.Κ. Δροσιάς

Κατασκευή πεζοδρομίου επι της οδού Στρ. Πετρίτη 3-5 της Δ.Κ. Δροσιάς.

Σας διαβιβάζουμε την εν θέματι απόφαση του Συμβουλίου της Δ. Κ. Δροσιάς, για τις δικές σας ενέργειες.

ΕΛΛΗΝΙΚΗ ΔΗΜΟΚΡΑΤΙΑ
ΔΗΜΟΣ ΔΙΟΝΥΣΙΟΥ
ΣΥΜΒΟΥΛΙΟ ΔΗΜΟΤΙΚΗΣ ΚΟΙΝΟΤΗΤΑΣ
ΔΡΟΣΙΑΣ
Πρόεδρος της Δ.Κ. Δροσιάς

Ποτίδης Χρήστος

ΑΠΟΣΠΑΣΜΑ

Από το Πρακτικό της 02ης/24-03-2017 συνεδρίασης του Τοπικού Συμβουλίου της Δημοτικής Κοινότητας Δροσιάς.

ΘΕΜΑ: Κατασκευή πεζοδρομίου επί της οδού Στρ. Πετρίτη 3-5 της Δ.Κ. Δροσιάς

Στη Δροσιά και στο Δημοτικό Κατάστημα, σήμερα την 24^η του μηνός Μαρτίου του έτους 2017, ημέρα Παρασκευή και ώρα 11:00 π.μ. το Συμβούλιο της Δημοτικής Κοινότητας Δροσιάς του Δήμου Διονύσου συνήλθε σε τακτική δημόσια Συνεδρίαση, ύστερα από την υπ' αριθ. πρωτ. 7791/20-03-2017 έγγραφη πρόσκληση του Προέδρου της Δημοτικής Κοινότητας, που δημοσιεύθηκε στον Πίνακα Ανακοινώσεων της Δημοτικής Κοινότητας και επιδόθηκε σε κάθε ένα Σύμβουλο, σύμφωνα με τις διατάξεις του άρθρου 88 του Ν. 3852/2010, για συζήτηση και γνωμοδότηση του παρακάτω θέματος της ημερήσιας δ/ξης.

Ο Πρόεδρος του Συμβουλίου της Δ.Κ. Δροσιάς είπε ότι σε σύνολο πέντε (5) μελών είναι παρόντες τέσσερις (4) από τους Συμβούλους της Δημοτικής Κοινότητας:

ΠΑΡΟΝΤΕΣ

Ποτίδης Χρήστος
Ουσταμπασίδης Σταύρος
Συμεωνίδης Παναγιώτης
Ιατρίδου Μαργαρίτα

ΑΠΟΝΤΕΣ

Τεχνικίδης Μιχαήλ

Στη συνεδρίαση αυτή κρατήθηκαν τα πρακτικά από τον υπάλληλο του Δήμου Διονύσου κ. Αργυρόπουλο Παναγιώτη.

Ο Πρόεδρος εισηγούμενος στο Τοπικό Συμβούλιο το θέμα της ημερήσιας δ/ξης λέει τα εξής:

Με το υπ' αριθμ. 19380/12-07-2016 έγγραφο μας, διαβιβάσαμε στην Τεχνική Υπηρεσία του Δήμου αίτημα του κ. Ακριτίδη Πέτρου για κατασκευή πεζοδρομίου επί της οδού Στρ. Πετρίτη 3-5 της Δ.Κ. Δροσιάς στο Ο.Τ. 16.

Κατόπιν τούτου η Τεχνική Υπηρεσία με το υπ' αριθ. πρωτ. 7863/21-03-2017 έγγραφό της μας γνωστοποίησε τα κάτωθι.

Σύμφωνα με το εγκεκριμένο ρυμοτομικό σχέδιο Δροσιάς (ΦΕΚ 46/Α'/26-02-1955) η οδός Στρ. Πετρίτη μεταξύ των Ο.Τ. 16 και 18 (από πλ. Δροσιάς ως οδό Πεύκων) έχει πλάτος οκτώ (8) μέτρα. Με την υπ' αριθμ. 66/1988 απόφαση του Κοινοτικού Συμβουλίου Δροσιάς, περί καθορισμού πλάτους πεζοδρομίων των εντός εγκεκριμένου ρυμοτομικού σχεδίου Δροσιάς οδών, καθορίζεται για οδούς πλάτους οκτώ (8) μέτρων, πλάτος πεζοδρομίου εκατέρωθεν από ένα (1) μέτρο και καταστρώματος έξι (6) μέτρα.

Σύμφωνα με την ισχύουσα κυκλοφοριακή μελέτη Δροσιάς, η οποία εγκρίθηκε με την υπ' αριθμ. 16/2004 απόφαση του Κοινοτικού Συμβουλίου Δροσιάς περί έγκρισης της μελέτης ανασύνταξης κυκλοφοριακής οργάνωσης και στάθμευσης της Κοινότητας Δροσιάς, η οδός Στρ. Πετρίτη μεταξύ της Λεωφ. Μαραθώνος έως την οδό Πεύκων καθορίζεται ως πεζόδρομος ή οδός ήπιας κυκλοφορίας, χωρίς την ύπαρξη κατακόρυφης σήμανσης που να απαγορεύει τη στάση ή τη στάθμευση στην αριστερή ή δεξιά πλευρά της οδού.

Η υφιστάμενη κατάσταση της οδού Στρ. Πετρίτη μεταξύ της πλ. Δροσιάς και της οδού Πευκών έχει ως εξής:

- α. Δεν εφαρμόστηκε ο καθορισμός της ως πεζόδρομος, αλλά αποτελεί οδό μονής κυκλοφορίας με κατεύθυνση από τη Λεωφ. Μαραθώνος προς την οδό Πευκών.
- β. Δεν έχει κατασκευαστεί το πεζοδρόμιο στη δεξιά πλευρά της οδού (Ο.Τ. 18). Ο χώρος στον οποίο κινούνται οι πεζοί στη δεξιά πλευρά της οδού (ζυγοί αριθμοί) είναι εντός της πρασιάς των αντίστοιχων ιδιοκτησιών.
- γ. Έχει κατασκευαστεί πεζοδρόμιο στην αριστερή πλευρά της οδού (Ο.Τ. 16) μέχρι και την ιδιοκτησία επί της Στρ. Πετρίτη 1 όπου στεγάζεται "κατάστημα" των ΕΛΤΑ, με πλάτος περίπου ένα (1) μέτρο.
- δ. Υπάρχει πινακίδα κατακόρυφης σήμανσης Ρ40 (απαγορεύεται η στάση και η στάθμευση) στην αρχή του αριστερού τμήματος της οδού, όπως επίσης και πινακίδα Ρ39 (απαγορεύεται η στάθμευση) στο αριστερό τμήμα της οδού έμπροσθεν της ιδιοκτησίας επί της Στρ. Πετρίτη 5. Πρακτικά η ανωτέρω απαγόρευση στάθμευσης στην αριστερή πλευρά της οδού δεν εφαρμόζεται.

Η κατασκευή πεζοδρομίου πλάτους περίπου ενός (1) μέτρου επί της οδού Στρ. Πετρίτη 3-5 σε συνέχεια του ήδη υπάρχοντος πεζοδρομίου επί της Στρ. Πετρίτη 1, σε συνδυασμό με ενδεχόμενο ανάλογο αίτημα για κατασκευή πεζοδρομίου στην δεξιά πλευρά της Στρ. Πετρίτη θα έχει ως αποτέλεσμα την τελική απομείωση του καταστρώματος της οδού σε περίπου έξι (6) μέτρα. Στην περίπτωση αυτή θα είναι αδύνατη η στάθμευση και στις δύο πλευρές της οδού.

Κατόπιν των ανωτέρω προτείνεται,

- Α.-η εφαρμογή της ισχύουσας κυκλοφοριακής μελέτης Δροσιάς, η οποία εγκρίθηκε με την υπ' αριθμ. 16/2004 απόφαση του Κοινοτικού Συμβουλίου Δροσιάς, (περί έγκρισης της μελέτης ανασύνταξης κυκλοφοριακής οργάνωσης και στάθμευσης της Κοινότητας Δροσιάς), που καθορίζει την οδό Στρ. Πετρίτη, (μεταξύ της Λεωφ. Μαραθώνος έως την οδό Πεύκων) ως οδός ήπιας κυκλοφορίας,
- Β.-η κατασκευή του πεζοδρομίου επί της Στρ. Πετρίτη 3-5 και
- Γ.-η αποστολή της απόφασης αυτής στην Επιτροπή Ποιότητας Ζωής για λήψη σχετικής κανονιστικής απόφασης.

Ακολουθεί διαλογική συζήτηση.

Κατόπιν των ανωτέρω το Τοπικό Συμβούλιο,

Α Π Ο Φ Α Σ Ι Ζ Ε Ι Ο Μ Ο Φ Ω Ν Α

Α.-την εφαρμογή της ισχύουσας κυκλοφοριακής μελέτης Δροσιάς, η οποία εγκρίθηκε με την υπ' αριθμ. 16/2004 απόφαση του Κοινοτικού Συμβουλίου Δροσιάς, (περί έγκρισης της μελέτης ανασύνταξης κυκλοφοριακής οργάνωσης και στάθμευσης της Κοινότητας Δροσιάς),

που καθορίζει την οδό Στρ. Πετρίτη, (μεταξύ της Λεωφ. Μαραθώνος
έως την οδό Πεύκων) ως οδός ήπιας κυκλοφορίας,
Β.-την κατασκευή του πεζοδρομίου επί της Στρ. Πετρίτη 3-5 και
Γ.-την αποστολή της απόφασης αυτής στην Επιτροπή Ποιότητας Ζωής
για λήψη σχετικής κανονιστικής απόφασης.

Η απόφαση αυτή πήρε αυξ. αριθ. 03/2017

Το παρών πρακτικό υπογράφεται ως ακολούθως.


Ο ΠΡΟΕΔΡΟΣ

ΤΑ ΜΕΛΗ

ΠΟΤΙΑΝΗΣ ΧΡΗΣΤΟΣ

ΟΥΣΤΑΜΠΑΣΙΔΗΣ ΣΤΑΥΡΟΣ
ΣΥΜΕΩΝΙΔΗΣ ΠΑΝΑΓΙΩΤΗΣ
ΙΑΤΡΙΔΟΥ ΜΑΡΓΑΡΙΤΑ

Ακριβές απόσπασμα
Ο Πρόεδρος του Τοπικού Συμβουλίου





ΕΛΛΗΝΙΚΗ ΔΗΜΟΚΡΑΤΙΑ
ΔΗΜΟΣ ΔΙΟΝΥΣΟΥ
ΔΗΜΟΤΙΚΗ ΚΟΙΝΟΤΗΤΑ ΔΡΟΣΙΑΣ

Δ/ση: Γρ.Λαμπράκη 19, Δροσιά
Τηλ.: 2132140101

Δροσιά: 20/03/2017
Αριθ. πρωτ/λου: 7791

Αριθμός Συνεδρίασης: 02η/2017

Προς: Τα μέλη του Τοπικού Συμβουλίου της
Δημοτικής Κοινότητας Δροσιάς

1. κ. Ουσταμπασίδη Σταύρο
2. κ. Συμεωνίδη Παναγιώτη
3. κ. Ιατρίδου Μαργαρίτα
4. κ. Τεχλικίδη Μιχαηλ

Κοιν: Δημοτικοί Σύμβουλοι Δ.Κ Δροσιάς

ΠΡΟΣΚΛΗΣΗ

Ο Πρόεδρος του συμβουλίου της Δημοτικής Κοινότητας Δροσιάς, έχοντας υπόψη τις διατάξεις του άρθρου 88 του Ν. 3852/2010 "Σύγκληση του συμβουλίου Τοπικής και Δημοτικής Κοινότητας", καλεί τους συμβούλους της Δημοτικής Κοινότητας, σε τακτική συνεδρίαση που θα γίνει την 24η Μαρτίου 2017, ημέρα Παρασκευή και ώρα 11.00 πμ. στα γραφεία της Δημοτικής Κοινότητας Δροσιάς, Γρηγ. Λαμπράκη 19, για να συζητηθούν τα παρακάτω θέματα της ημερήσιας διάταξης:

ΘΕΜΑ 1^ο : Κατασκευή πεζοδρομίου επι της οδού Στρ. Πετρίτη 3-5 της Δ.Κ. Δροσιάς.

ΘΕΜΑ 2^ο : Ορθή αρίθμηση Λεωφ. Μαραθώνος, στα διοικητικά όρια της Δ.Κ. Δροσιάς.

Ο Πρόεδρος της Δ.Κ. Δροσιάς



ΧΡΗΣΤΟΣ ΤΣΙΤΙΔΗΣ

Δροσιά, 24 Μαρτίου 2017

ΠΙΝΑΚΑΣ

ΑΠΟΦΑΣΕΩΝ - ΠΡΑΚΤΙΚΩΝ ΤΟΥ ΣΥΜΒΟΥΛΙΟΥ ΔΗΜΟΤΙΚΗΣ ΚΟΙΝΟΤΗΤΑΣ ΔΡΟΣΙΑΣ

02η/2017

ΗΜ/ΝΑ ΣΥΝΕΔΡΙΑΣΗΣ: 24/03/2017

ΗΜ/ΝΙΑ ΠΡΟΣΚΛΗΣΗΣ: 7791/20-03-2017

ΘΕΜΑ 1^ο : Κατασκευή πεζοδρομίου επί της οδού Στρ. Πετρίτη 3-5 της Δ.Κ. Δροσιάς.

Με την υπ' αριθ. 03/2017 απόφασή του το Τοπικό Συμβούλιο μετά από διαλογική συζήτηση, ομόφωνα αποφάσισε:

Α.-την εφαρμογή της ισχύουσας κυκλοφοριακής μελέτης Δροσιάς, η οποία εγκρίθηκε με την υπ' αριθμ. 16/2004 απόφαση του Κοινοτικού Συμβουλίου Δροσιάς, (περί έγκρισης της μελέτης ανασύνταξης κυκλοφοριακής οργάνωσης και στάθμευσης της Κοινότητας Δροσιάς), που καθορίζει την οδό Στρ. Πετρίτη, (μεταξύ της Λεωφ. Μαραθώνος έως την οδό Πεύκων) ως οδός ήπιας κυκλοφορίας,


Β.-την κατασκευή του πεζοδρομίου επί της Στρ. Πετρίτη 3-5 και

Γ.-την αποστολή της απόφασης αυτής στην Επιτροπή Ποιότητας Ζωής για λήψη σχετικής κανονιστικής απόφασης.

ΘΕΜΑ 2^ο : Ορθή αρίθμηση Λεωφ. Μαραθώνος, στα διοικητικά όρια της Δ.Κ. Δροσιάς.

Με την υπ' αριθ. 04/2017 απόφασή του το Τοπικό Συμβούλιο μετά από διαλογική συζήτηση, ομόφωνα αποφάσισε την ορθή αρίθμηση της Λεωφ. Μαραθώνος, σύμφωνα με το συνημμένο σχεδιάγραμμα, την ενημέρωση των παρόδιων και την τοποθέτηση νέων πινακίδων αρίθμησης επί των περιτοιχίσεων των ακινήτων.

Ο Πρόεδρος της Δ.Κ. Δροσιάς


ΧΡΗΣΤΟΣ ΠΟΤΙΑΔΗΣ



ΕΛΛΗΝΙΚΗ ΔΗΜΟΚΡΑΤΙΑ
ΝΟΜΟΣ ΑΤΤΙΚΗΣ
ΔΗΜΟΣ ΔΙΟΝΥΣΟΥ
ΔΗΜΟΤΙΚΗ ΚΟΙΝΟΤΗΤΑ ΔΡΟΣΙΑΣ
ΤΟΠΙΚΟ ΣΥΜΒΟΥΛΙΟ

Τηλ.:2132140100-101

ΑΠΟΔΕΙΚΤΙΚΟ ΔΗΜΟΣΙΕΥΣΗΣ ΠΙΝΑΚΑ

Στην Δημοτική Κοινότητα Δροσιάς του Δήμου Διονύσου που βρίσκεται στην οδό Γρ.Λαμπράκη αρ.19 σήμερα την 27^η Μαρτίου 2017 ημέρα Δευτέρα και ώρα 14:00, ο υπογεγραμμένος Αργυρόπουλος Παναγιώτης, τοιχοκόλλησα στον χώρο ανακοινώσεων του Δημοτικού Καταστήματος, τον πίνακα με τα θέματα που συζητήθηκαν κατά την 02η/2017 συνεδρίαση του Τοπικού Συμβουλίου της Δημοτικής Κοινότητας Δροσιάς, που έγινε την 24/02/2017, σύμφωνα με τις διατάξεις των άρθρων 88 παρ. 3 του Ν.3852/10 και 95 παρ.4 του Ν.3463/2006.

Η τοιχοκόλληση έγινε παρουσία των υπογεγραμμένων μαρτύρων:

1) κου Φαράχ Γεωργίου και 2) κας Χαχαλή Ασημίνας

Για το σκοπό αυτό συντάχθηκε το πρακτικό αυτό και υπογράφεται ως κατωτέρω:

Ο ενεργήσας

την τοιχοκόλληση

Αργυρόπουλος Παναγιώτης

Οι μάρτυρες

1)

2)